



30° E

35° E

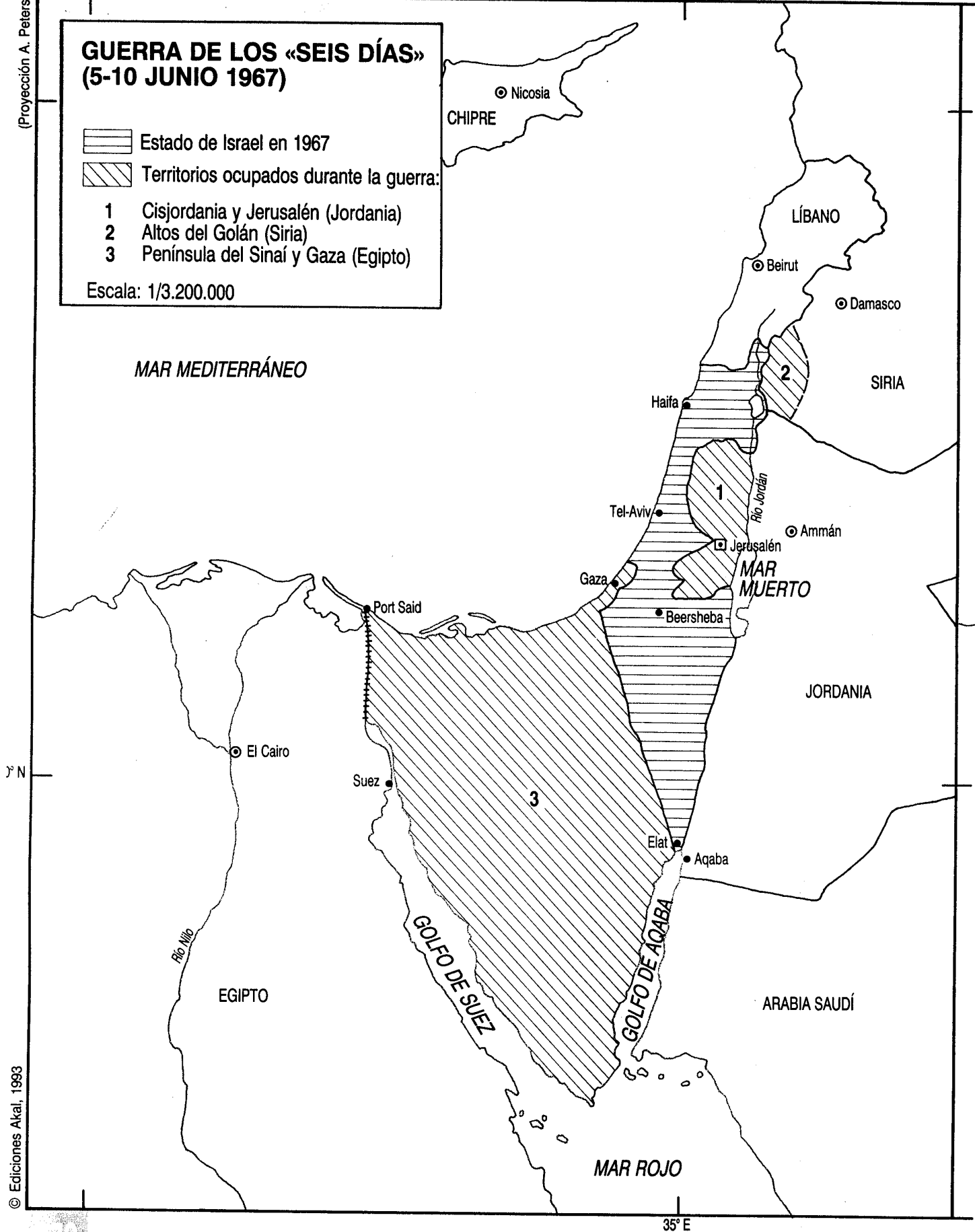
(Proyección A. Peters)

GUERRA DE LOS «SEIS DÍAS» (5-10 JUNIO 1967)

-  Estado de Israel en 1967
-  Territorios ocupados durante la guerra:

- 1 Cisjordania y Jerusalén (Jordania)
- 2 Altos del Golán (Siria)
- 3 Península del Sinaí y Gaza (Egipto)

Escala: 1/3.200.000



35° E